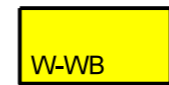


**Legenda**



Plangebied

**Bestemming**



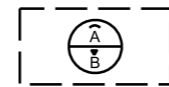
Wonen - Wonen in het bos

**Bouwvlak**

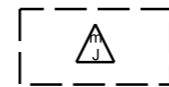


bouwvlak

**Maatvoeringaanduiding**

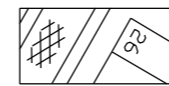


maximum goothoogte (m),  
maximum bouwhoogte (m)

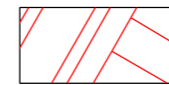


maximum oppervlakte (m<sup>2</sup>)

**Verklaring**



gegevens GBKN



kadastrale gegevens



Gemeente PUTTEN

Wijzigingsplan Bosrand naast 68

Verbeelding

datum: 23-06-2014  
 schaal: 1 : 1000  
 status: vastgesteld  
 projectnr.: 193.22.00.00.00  
 gezien: CR  
 NL.IMRO.0273.WPBosrandnaast68-VA01



**BügelHajema**  
 Plek voor ideeën

BügelHajema Adviseurs bv, Bureau voor Ruimtelijke Ordening en Milieu BNSP  
 Postbus 274, 9400 AG Assen T 0592 316 206 E assen@bugelhajema.nl  
 w www.bugelhajema.nl