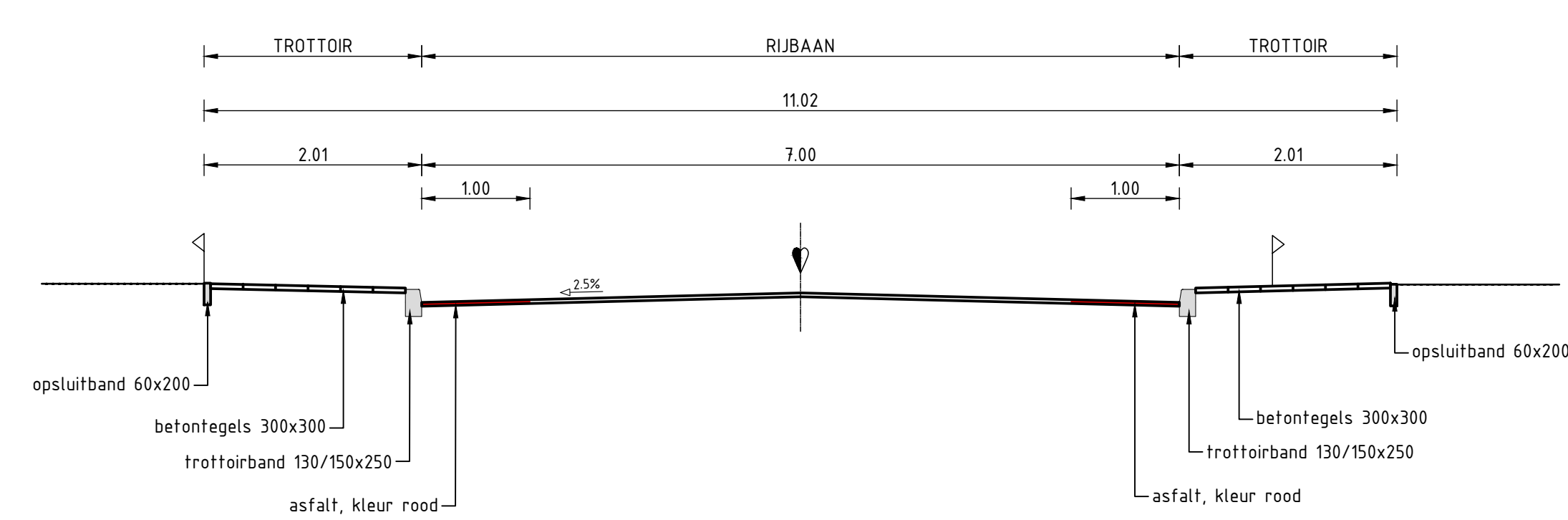
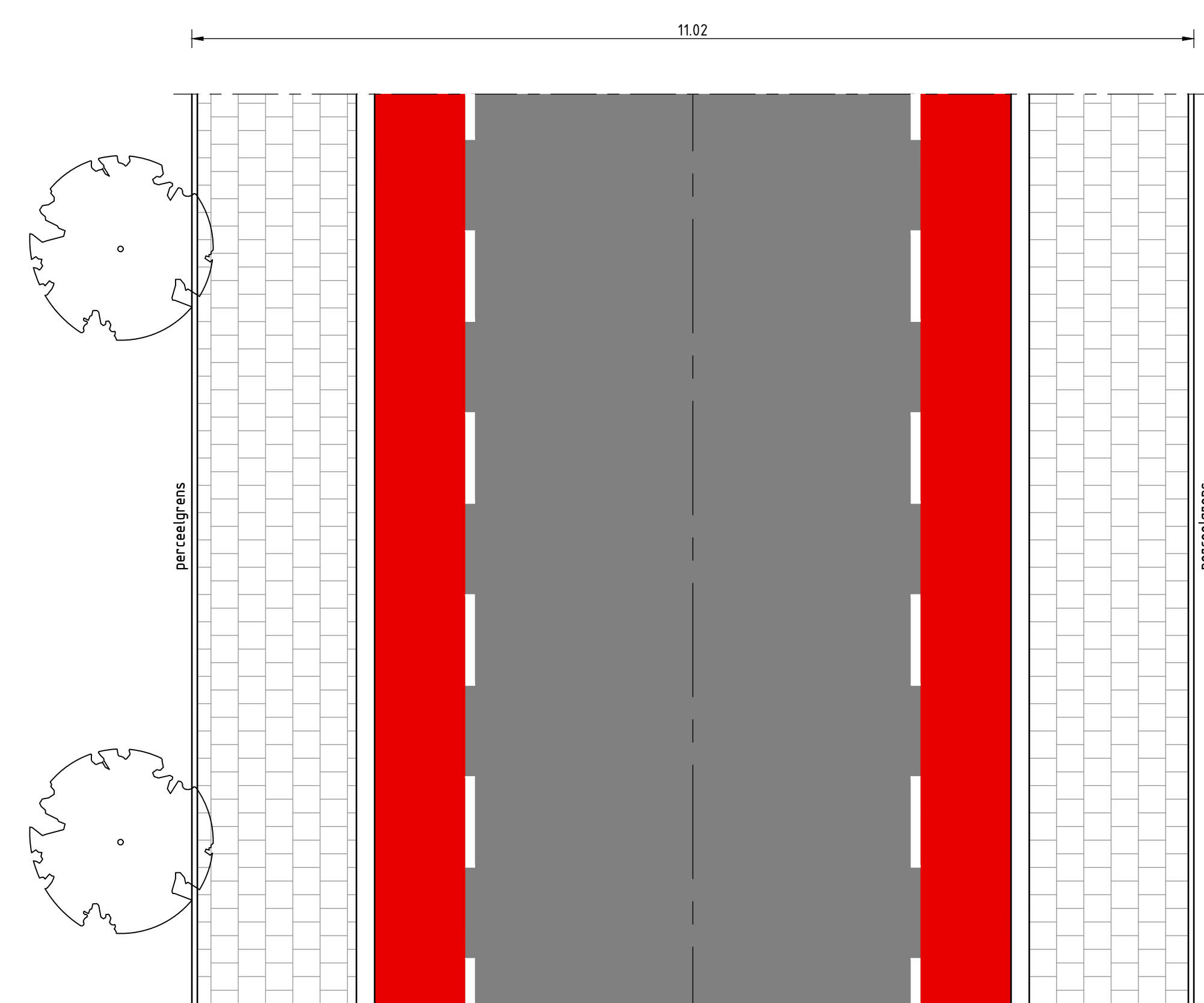
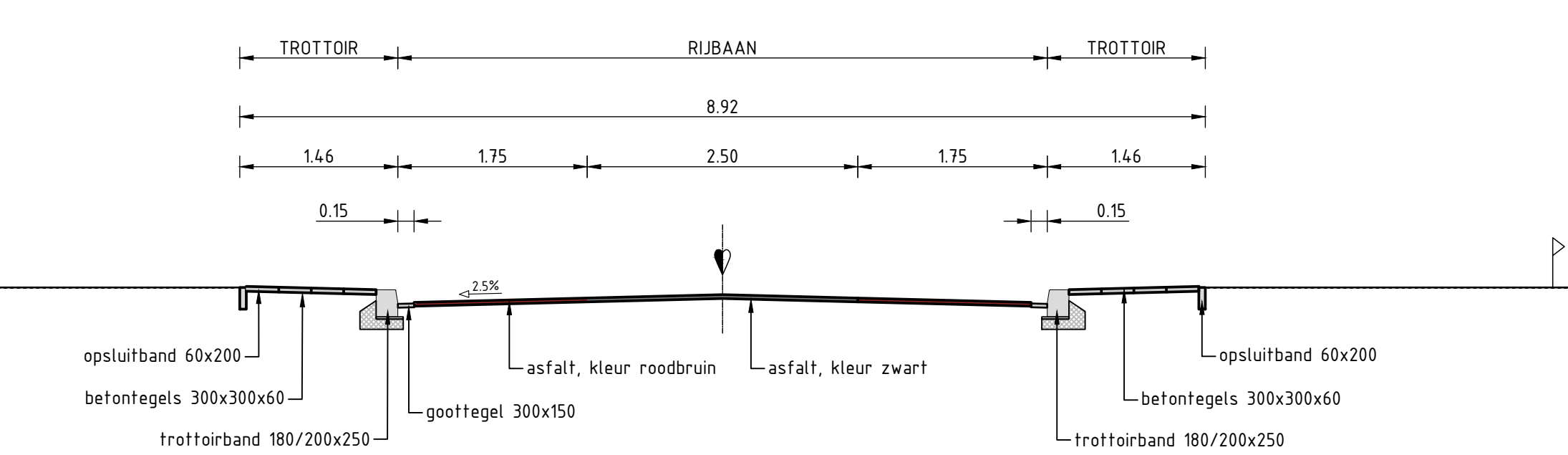
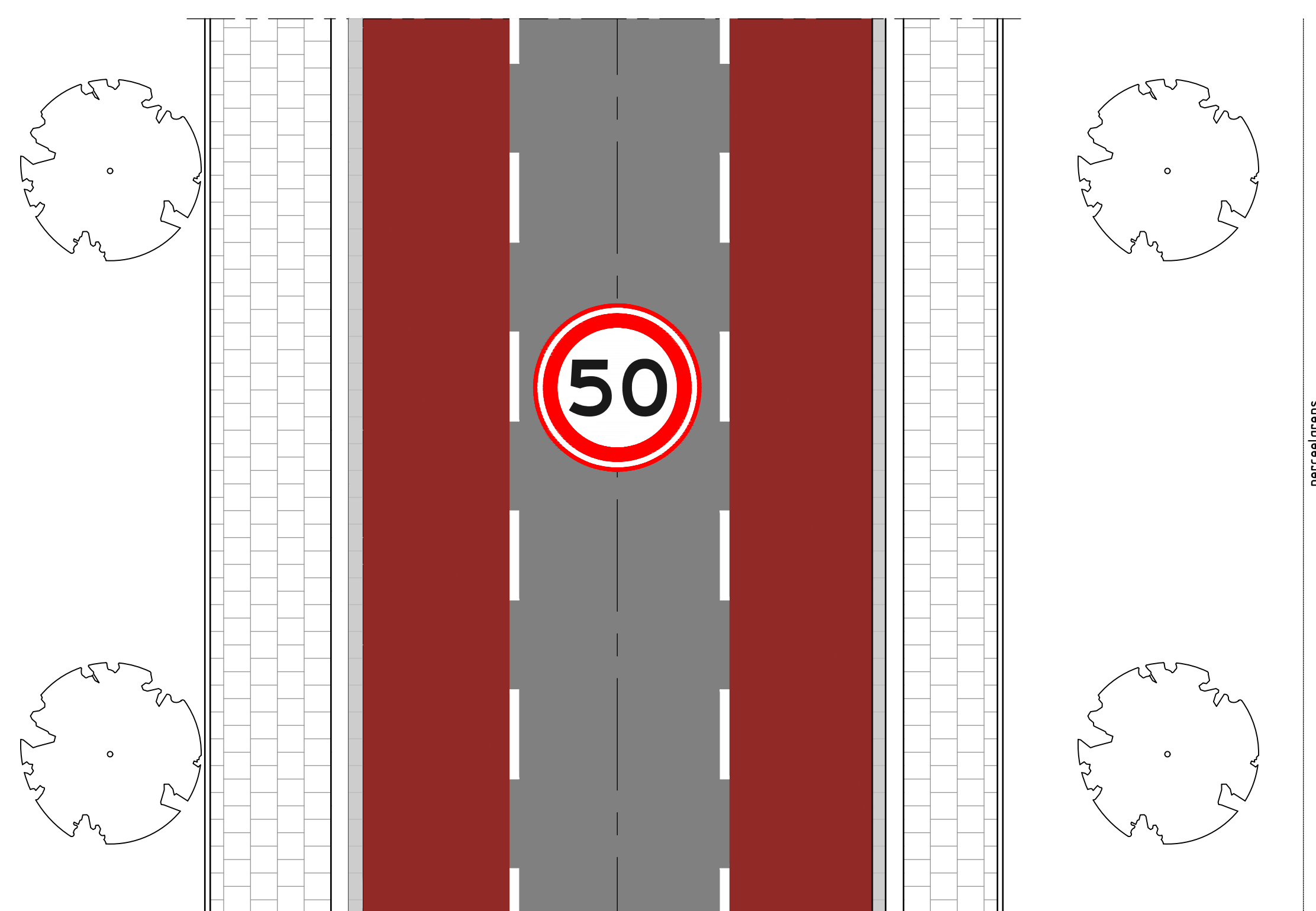


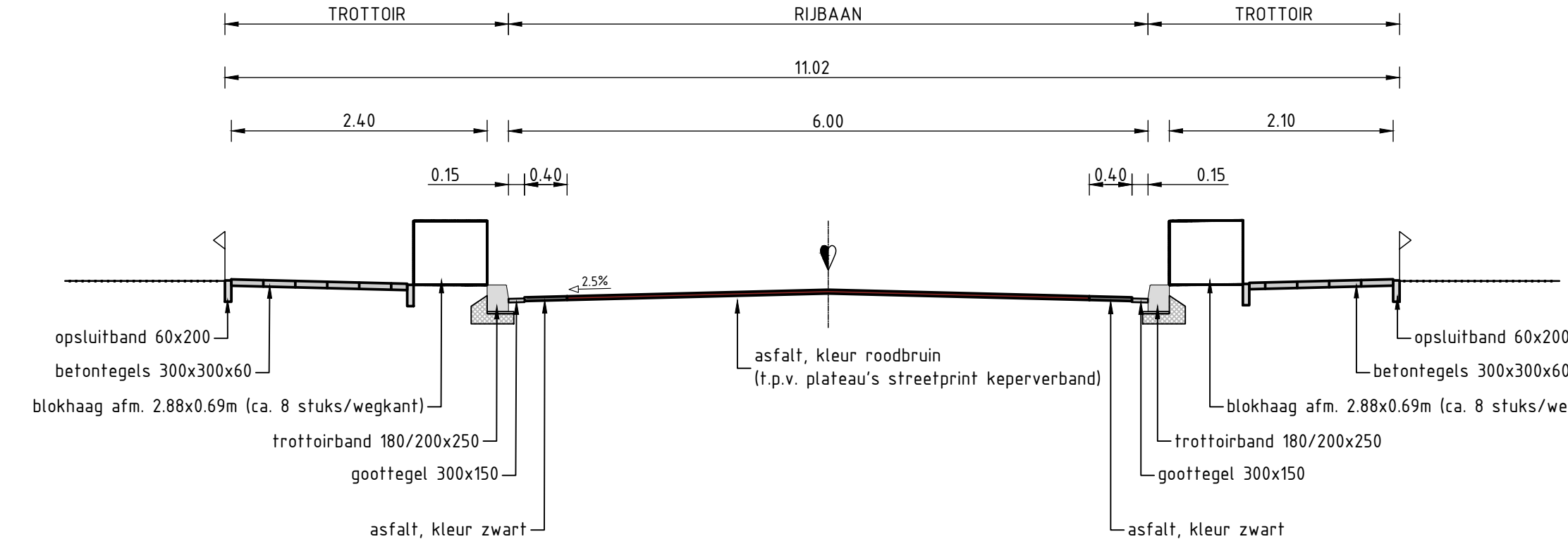
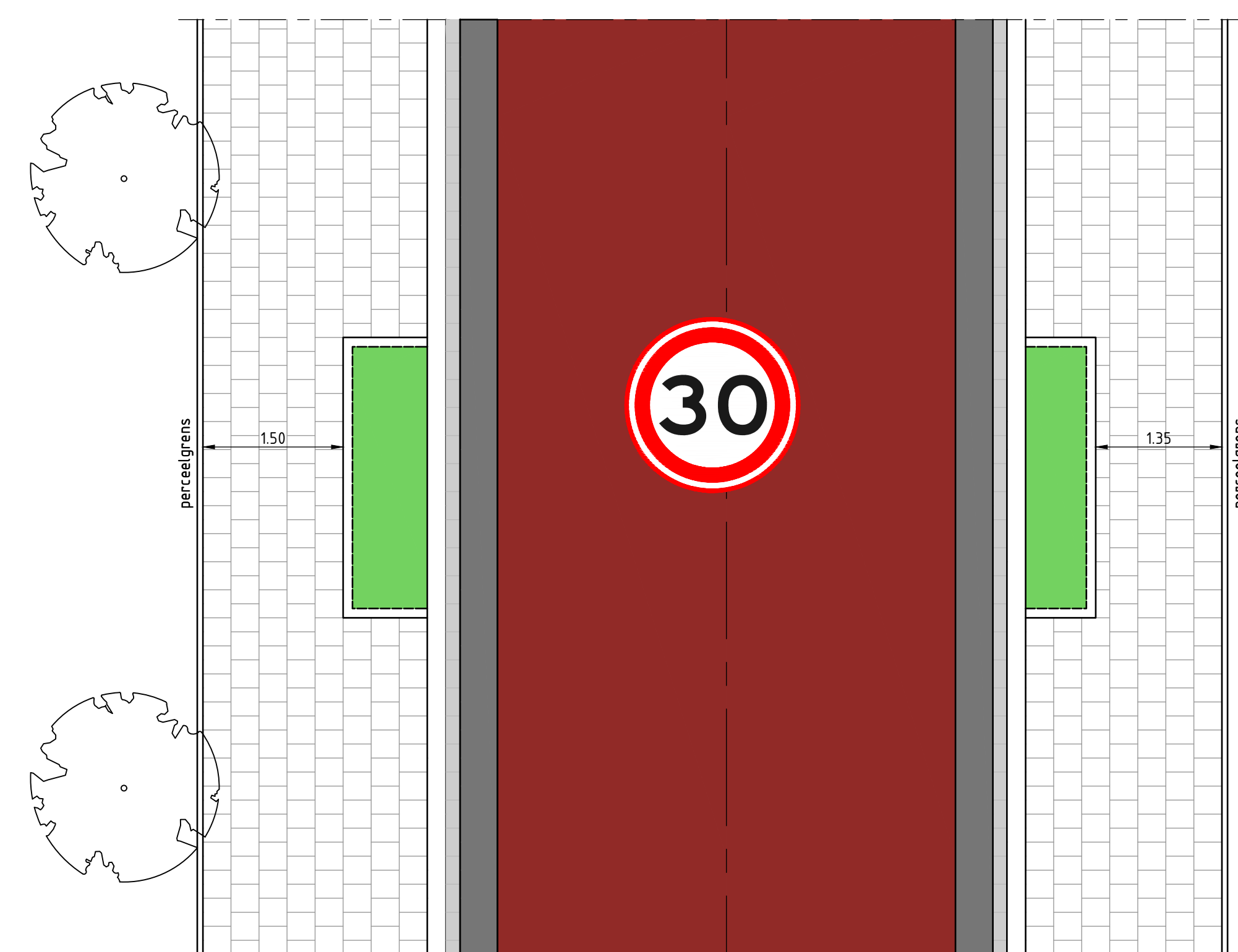
Dwarsprofiel 1: Bestaand profiel Stationsstraat, gedeelte Industrieweg-Mennestraat  
schaal 1:50



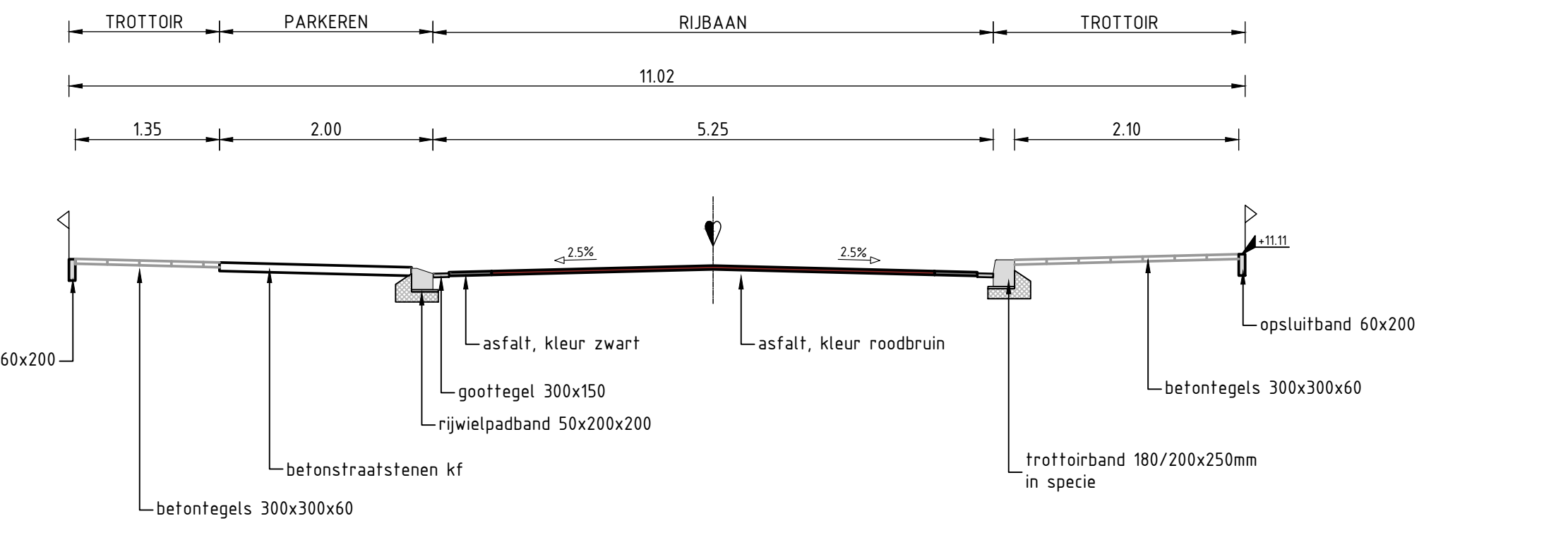
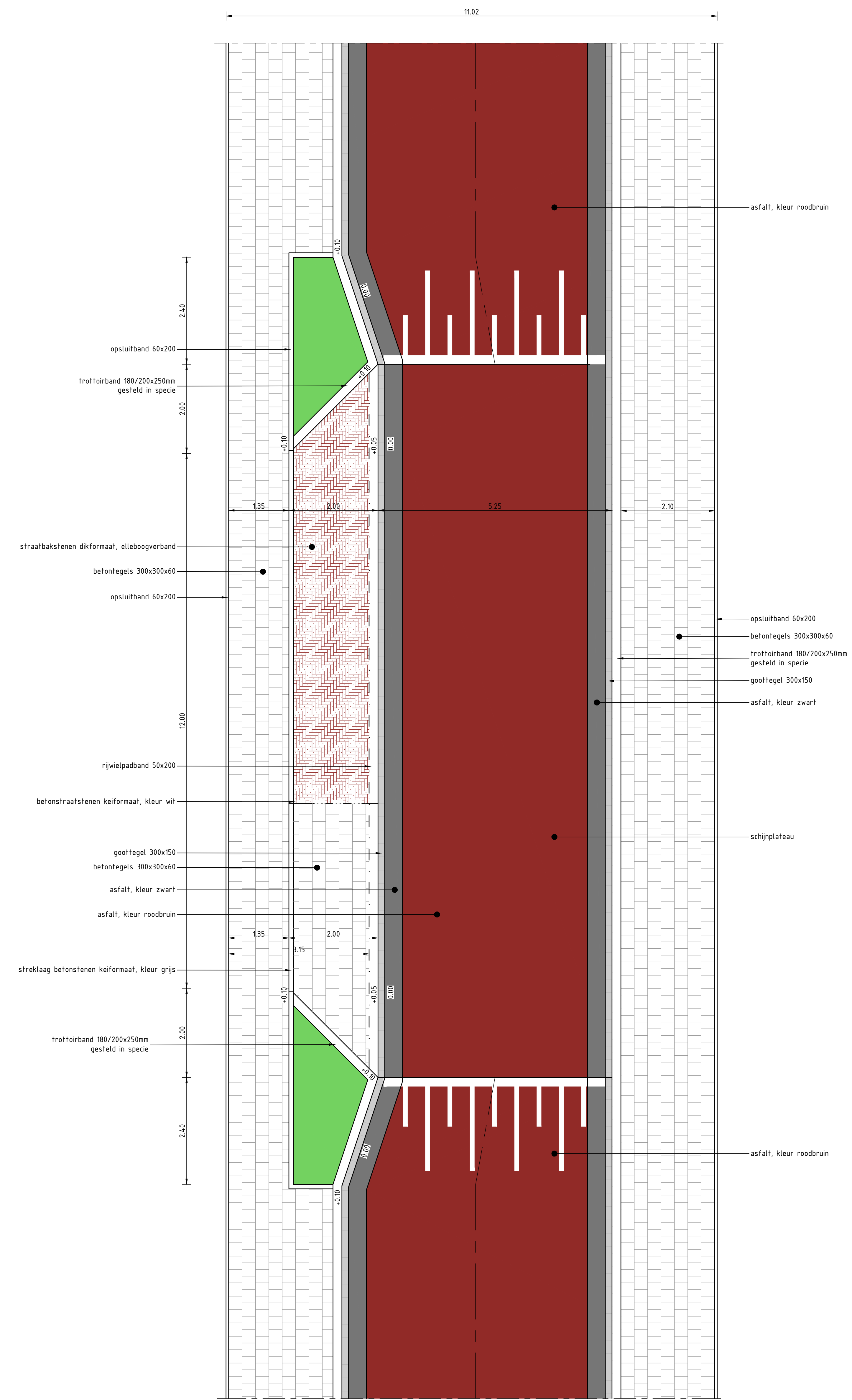
Dwarsprofiel 2: Bestaand profiel Stationsstraat, gedeelte Mennestraat - Nijkerkerstraat  
schaal 1:50



Dwarsprofiel 1: Nieuw profiel Stationsstraat, gedeelte Industrieweg-Mennestraat  
schaal 1:50



Dwarsprofiel 2: Nieuw profiel Stationsstraat, gedeelte Mennestraat - Nijkerkerstraat (t.p.v. blokhagen)  
schaal 1:50



Dwarsprofiel 3: Nieuw profiel Stationsstraat, gedeelte Mennestraat - Nijkerkerstraat (t.p.v. parkeervakken)  
schaal 1:50

Maafvoering in meters, tenzij anders vermeld  
Materialen in mm, tenzij anders vermeld  
Hoogtematen in meters t.o.v. N.A.P., tenzij anders vermeld  
Schaal 1:50

Gemeente Putten  
Stationsstraat  
Definitief ontwerp

Projectnummer	Bestandnummer	Werk	Datum van afgeven	Omschrijving	Controleur
371757	371757-T001-C2-2		07-07-2020		
Blad	1 van 2	Schaal	1:50	Project	Zwolle
2	2	1:50	1470x841	Ontwerp	BBER
				Opn.	BBER
				Cont.	BBER
				Keur.	BBER

