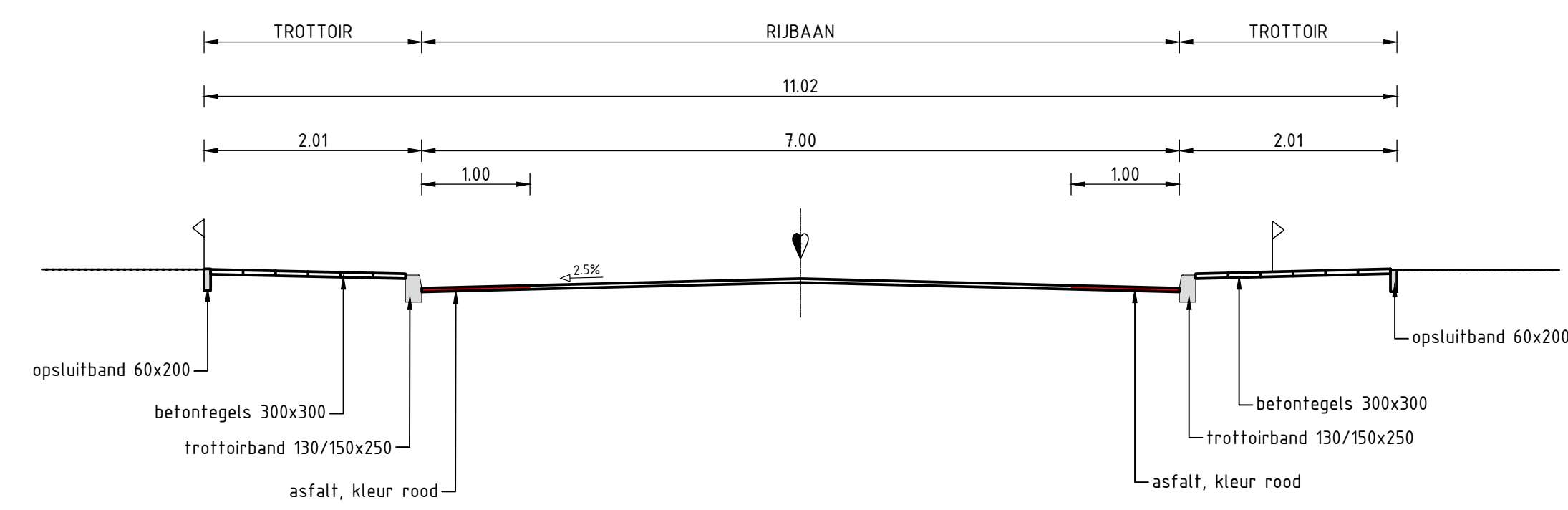
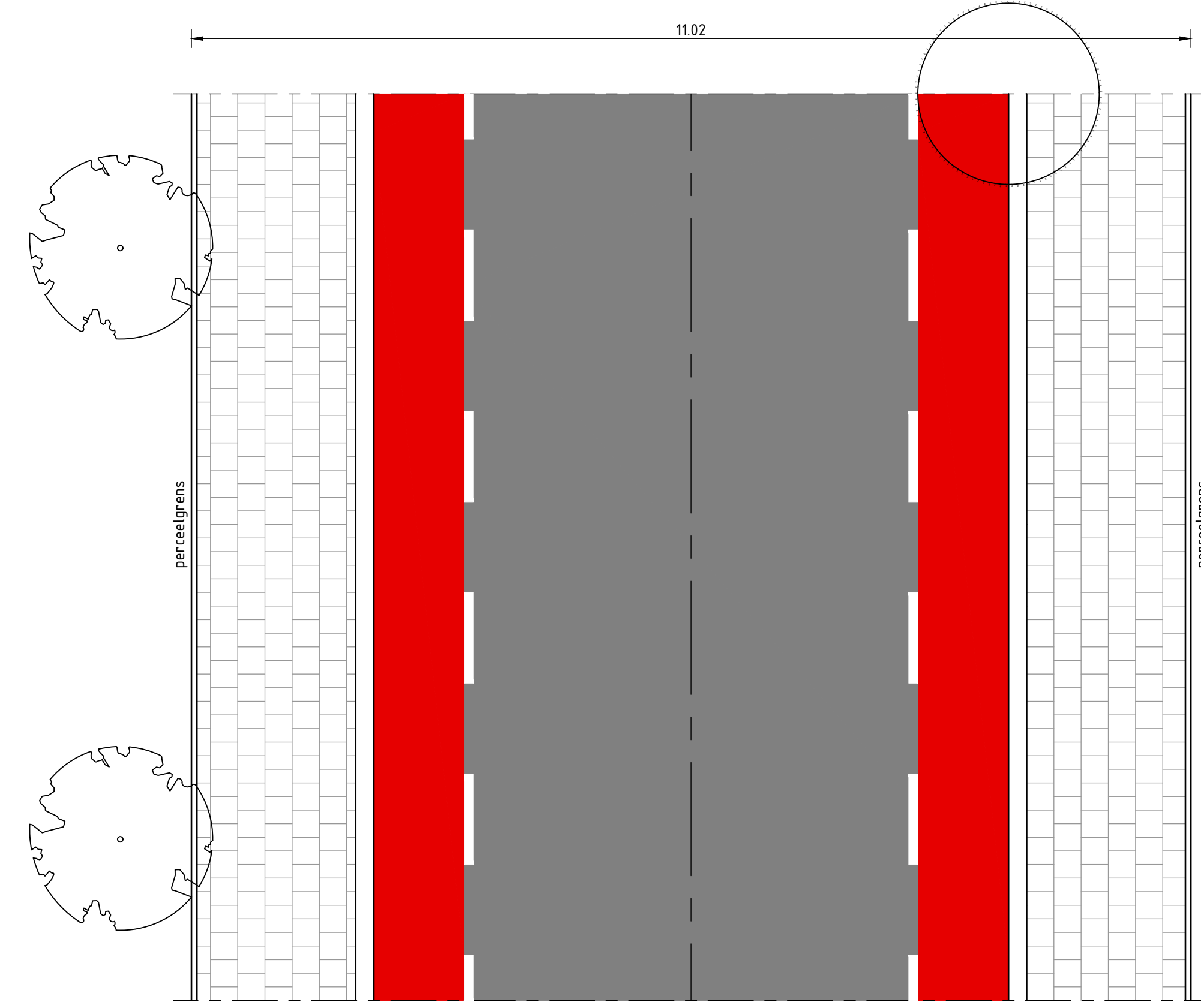
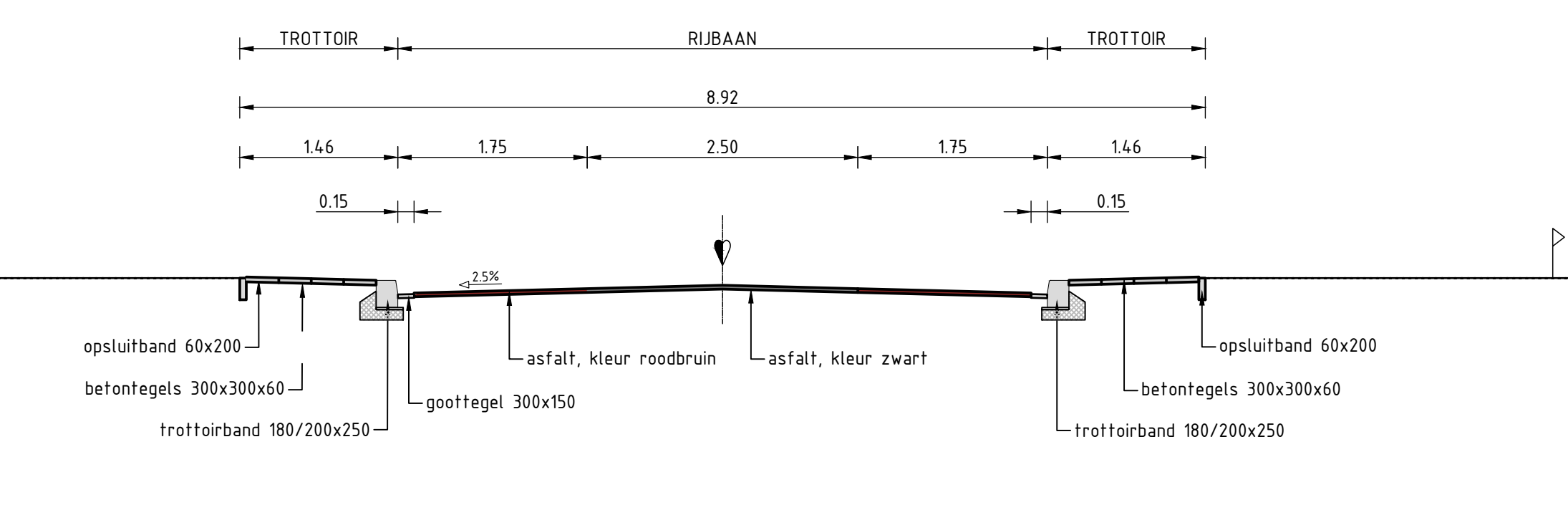
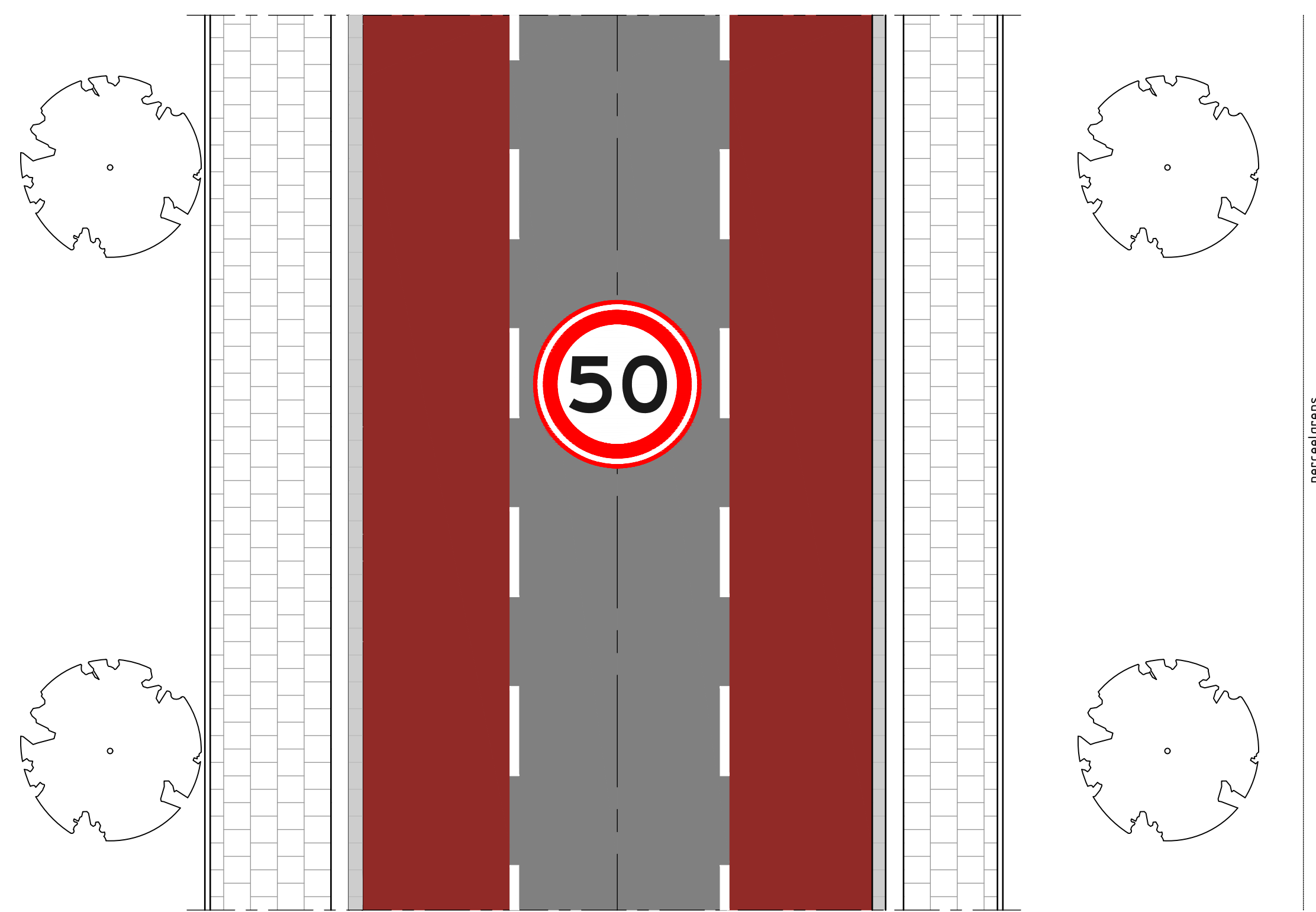


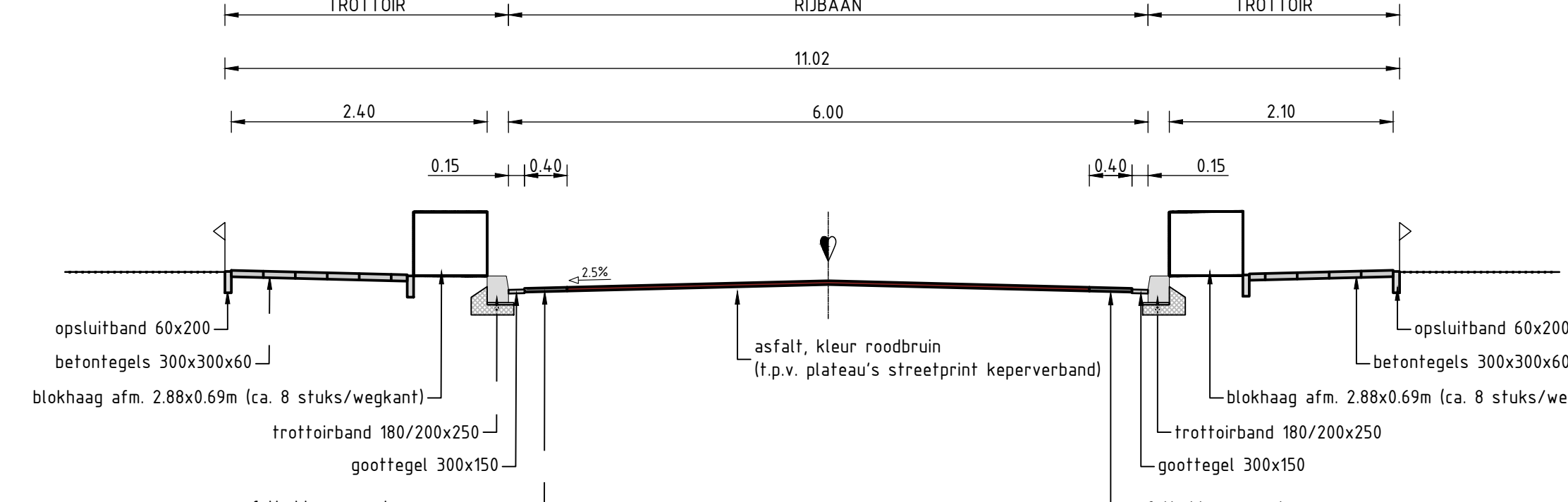
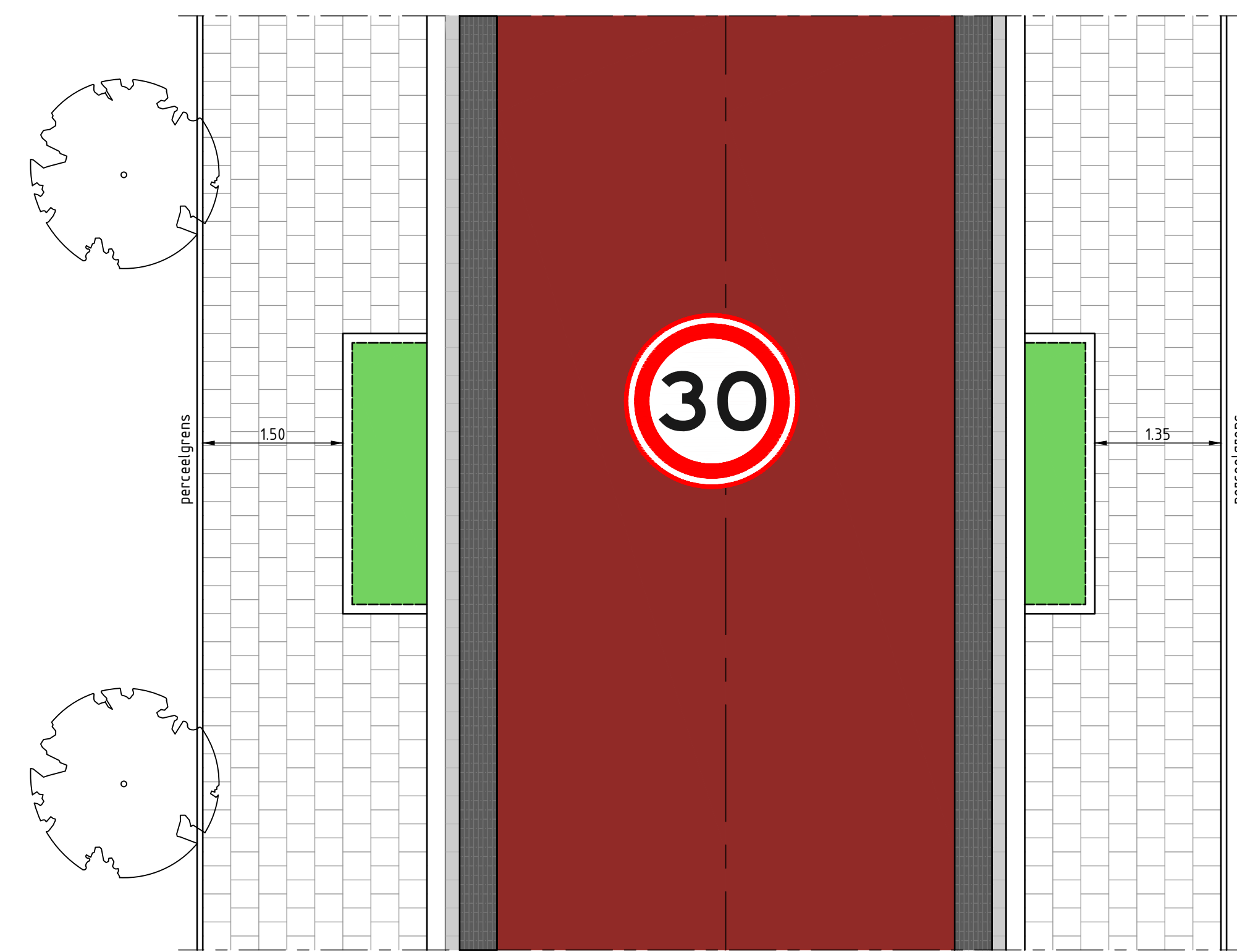
Dwarsprofiel 1: Bestaand profiel Stationsstraat, gedeelte Industrieweg-Mennestraat
schaal 1:50



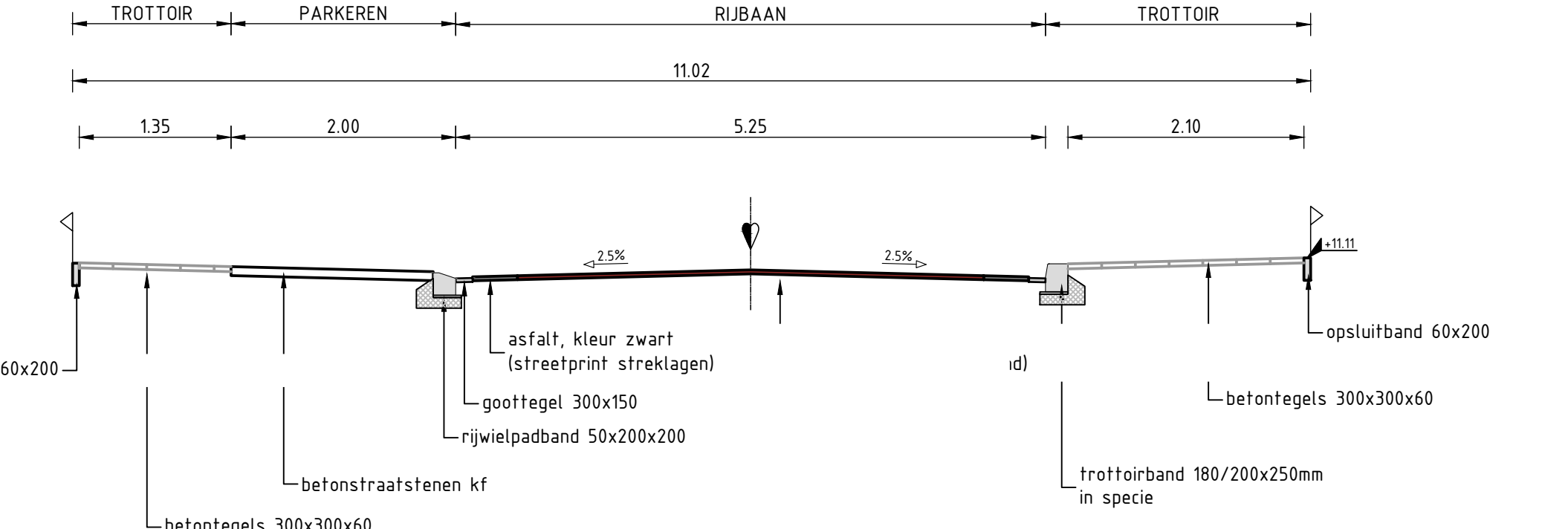
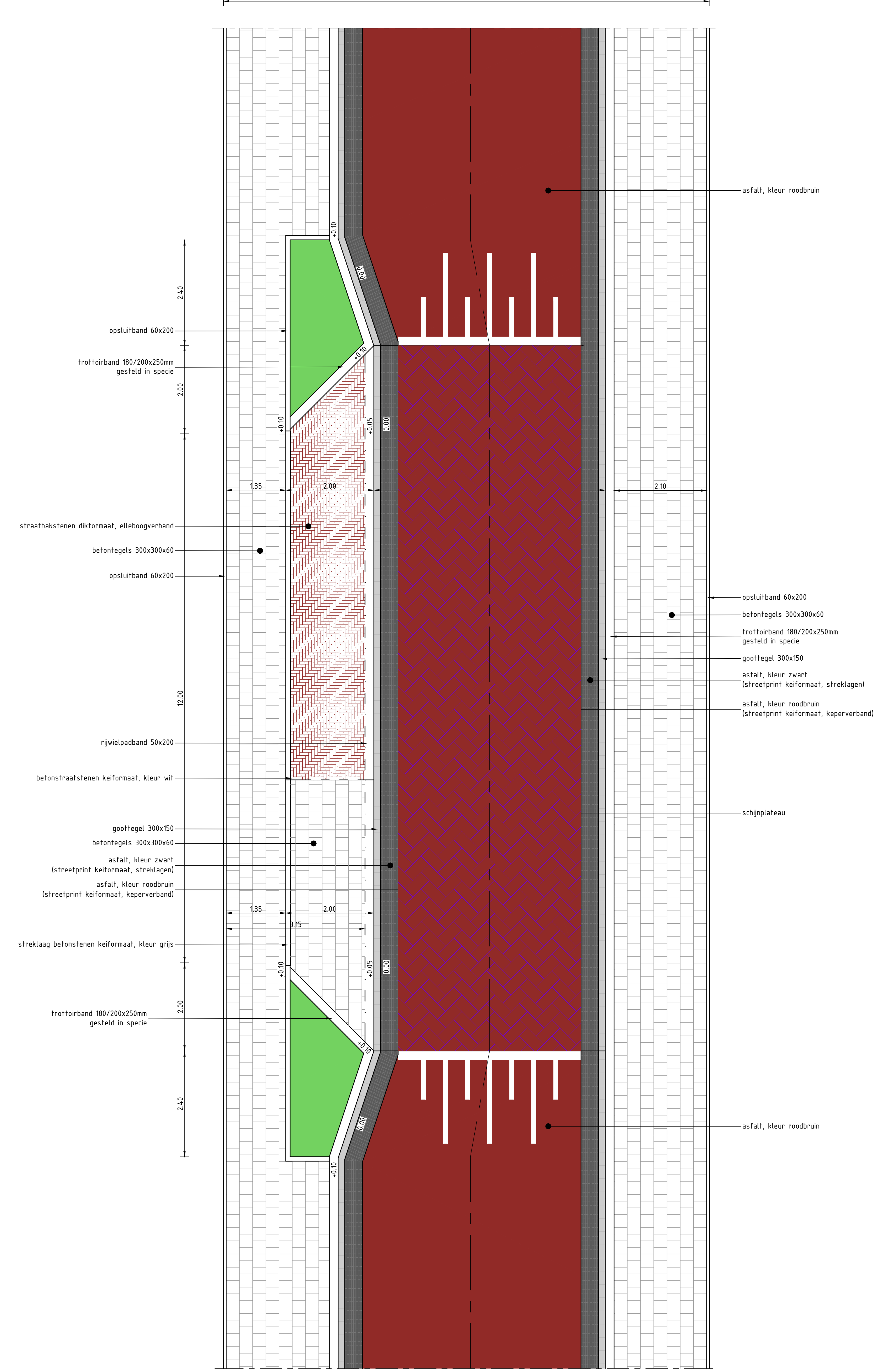
Dwarsprofiel 2: Bestaand profiel Stationsstraat, gedeelte Mennestraat - Nijkerkerstraat
schaal 1:50



Dwarsprofiel 1: Nieuw profiel Stationsstraat, gedeelte Industrieweg-Mennestraat
schaal 1:50



Dwarsprofiel 2: Nieuw profiel Stationsstraat, gedeelte Mennestraat - Nijkerkerstraat (t.p.v. blokhagen)
schaal 1:50



Dwarsprofiel 3: Nieuw profiel Stationsstraat, gedeelte Mennestraat - Nijkerkerstraat (t.p.v. parkeervakken)
schaal 1:50

Maafvoering in meters, tenzij anders vermeld
Materialen in mm, tenzij anders vermeld
Hoogtematen in meters t.o.v. N.A.P., tenzij anders vermeld

Schaal 1:50
Gemeente Putten
Stationsstraat
Voorlopig ontwerp

Projectnummer	Bestandnummer	Wet	Ontwerpdatum	Overzicht	Controleur
371757	371757-T001-C1-2		28-04-2020		
Bladz.	1 van 2	Schaal	1:50	Locatie	Zwolle
Bladz.	2 van 2	Formaat	A4	Ontwerper	BBER